



REGIONE MOLISE
SERVIZIO DI PROTEZIONE CIVILE
CENTRO FUNZIONALE DECENTRATO DEL MOLISE



Direttiva del Presidente del Consiglio dei Ministri del 27.02.2004 "Indirizzi operativi per la gestione organizzativa e funzionale del Sistema di Allertamento Nazionale e Regionale per il rischio idrogeologico e idraulico ai fini di Protezione Civile" - DGR Molise N° 78 del 19.02.2018 "Sistema di Allertamento Multi-Rischio della Regione Molise"

Doc. CFD_MOL
del 28/09/2022 n. 64

Dipartimento Nazionale della Protezione Civile

Presidente della Giunta Regionale

Prefetture , Province(Campobasso e Isernia)

A.S.R.E.M.

Consorzi di Bonifica (Venafro, Larino, Termoli)

Consorzi Industriali (Campobasso,Termoli, Isernia-Venafro)

Molise Acque - Consorzio Capitanata - Consorzio Vasto Sud

Comuni della regione Molise

Enti gestori sistemi di trasporto: Anas - Societ  Autostrade - RFI - Trenitalia

Enti gestori servizi: Enel - SGM Rete Gas -Telecom - SEA -RFI

Enti gestori degli invasi: Molise Acque S.p.a. - Consorzio capitanata - Consorzio Vasto Sud

Raggruppamento Carabinieri Biodiversit  - Reparto Carabinieri Biodiversit  Isernia

Parco Nazionale Abruzzo Lazio e Molise - Settore Mainerde

Centri Funzionali Decentrati Limitrofi alla Regione Molise

AVVISO DI ALLERTA

LA REGIONE MOLISE - SERVIZIO PROTEZIONE CIVILE

Estensione avviso di allerta:

- Vista la Dgr n.78 del 19.02.2018 "Sistema di Allertamento Multi-Rischio della Regione Molise";
- Visto il Protocollo d'intesa tra la Regione Molise e le Prefetture di campobasso ed Isernia per la gestione del sistema di allertamento regionale multirischio della Regione Molise del 21.05.2019
- Visto l'avviso di Criticit  emesso dal Centro Funzionale Decentrato del Molise in data odierna;
- Preso atto dei pi  recenti aggiornamenti dei modelli meteorologici di riferimento e delle valutazioni del Centro Funzionale;
- Visto e tenuto conto dell'Avviso di Condizioni Metereologiche Avverse n. 22060 prot. PRE 43843 del 28.09.2022 emesso dal Dipartimento della Protezione Civile;

C.DA SELVA DEL CAMPO, SNC - 86020 CAMPOCHIARO (CB)



SALA OPERATIVA 0874.7791
centro.funzionale@mail.regione.molise.it
sala.operativa@protezionecivile.molise.it

NUMERO VERDE 800 120 021
regionemolise@cert.regione.molise.it
sala.operativa@pec.protezionecivile.molise.it

COMUNE DI SANTA CROCE DI MAGLIANO
Protocollo Arrivo N. 11040/2022 del 29-09-2022
Doc. Principale - Cassa 6110 - Cc.ia del documento Firmato Digitalmente



REGIONE MOLISE
SERVIZIO DI PROTEZIONE CIVILE
CENTRO FUNZIONALE DECENTRATO DEL MOLISE



Direttiva del Presidente del Consiglio dei Ministri del 27.02.2004 "Indirizzi operativi per la gestione organizzativa e funzionale del Sistema di Allertamento Nazionale e Regionale per il rischio idrogeologico e idraulico ai fini di Protezione Civile" - DGR Molise N° 78 del 19.02.2018 "Sistema di Allertamento Multi-Rischio della Regione Molise"

DALLE PRIME ORE DI DOMANI, GIOVEDÌ 29 SETTEMBRE 2022, E PER LE SUCCESSIVE 24- 36 ORE

FENOMENI PREVISTI

SI PREVEDONO PRECIPITAZIONI DA SPARSE A DIFFUSE, ANCHE A CARATTERE DI ROVESCIO O TEMPORALE SUI SETTORI OCCIDENTALI E CENTRALI DELLA REGIONE.

I FENOMENI SARANNO ACCOMPAGNATI DA ROVESCI DI FORTE INTENSITÀ, FREQUENTE ATTIVITÀ ELETTRICA, LOCALI GRANDINATE E FORTI RAFFICHE DI VENTO.

DICHIARA UNA ALLERTA PER OGGI

Oggi

Zona di Allerta



Tipo Criticità	A	B	C
Idrogeologica	GIALLO	VERDE	VERDE
Idraulica	VERDE	VERDE	VERDE
Temporali	GIALLO	VERDE	VERDE
Vento	GIALLO	GIALLO	GIALLO
Disagio Bioclimatico	VERDE	VERDE	VERDE

Moto Ondoso



Tipo Criticità	Litorale Molisano
Moto ondoso	GIALLO

COMUNE DI SANTA CROCE DI MAGLIANO
 Protocollo Arrivo N. 11040/2022 del 29-09-2022
 Doc. Principale - Class. 6.10 - Copia firmata digitalmente
 Firmato Digitalmente

C.DA SELVA DEL CAMPO, SNC - 86020 CAMPOCHIARO (CB)



SALA OPERATIVA 0874.7791
 centro.funzionale@mail.regione.molise.it
 sala.operativa@protezionecivile.molise.it

NUMERO VERDE 800 120 021
 regionemolise@cert.regione.molise.it
 sala.operativa@pec.protezionecivile.molise.it



REGIONE MOLISE

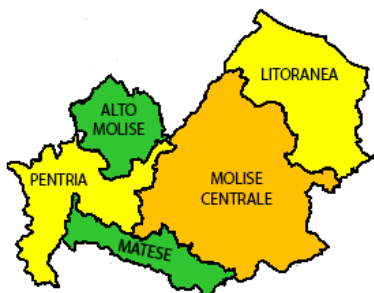
SERVIZIO DI PROTEZIONE CIVILE

CENTRO FUNZIONALE DECENTRATO DEL MOLISE



Direttiva del Presidente del Consiglio dei Ministri del 27.02.2004 "Indirizzi operativi per la gestione organizzativa e funzionale del Sistema di Allertamento Nazionale e Regionale per il rischio idrogeologico e idraulico ai fini di Protezione Civile" - DGR Molise N° 78 del 19.02.2018 "Sistema di Allertamento Multi-Rischio della Regione Molise"

Incendi Boschivi



Zona	Valore
LITORANEA	GIALLO
MOLISE CENTRALE	ARANCIONE
MATESE	VERDE
PENTRIA	GIALLO
ALTO MOLISE	VERDE

SCENARI DI EVENTO E DANNO PREVISTI OGGI

- Occasionale pericolo per la sicurezza delle persone con possibile perdita di vite umane per cause incidentali. Effetti localizzati.
- Allagamenti di locali interrati e di quelli posti a pian terreno lungo vie potenzialmente interessate da deflussi idrici.
- Danni a infrastrutture, edifici e attività agricole, cantieri, insediamenti civili e industriali interessati da frane, colate rapide o dallo scorrimento superficiale delle acque.
- Temporanee interruzioni della rete stradale e/o ferroviaria in prossimità di impluvi, canali, zone depresse (sottopassi, tunnel, avvallamenti stradali, ecc.) e a valle di porzioni di versante interessate da fenomeni franosi.
- Limitati danni alle opere idrauliche e di difesa delle sponde, alle attività agricole, ai cantieri, agli insediamenti civili e industriali in alveo.
- Danni alle coperture e alle strutture provvisorie con trasporto di materiali a causa di forti raffiche di vento.
- Rottura di rami, caduta di alberi e abbattimento di pali, segnaletica e impalcature con conseguenti effetti sulla viabilità e sulle reti aeree di comunicazione e di distribuzione di servizi (in particolare telefonia, elettricità).
- Danni alle colture agricole, alle coperture di edifici e agli automezzi a causa di grandinate.
- Innesco di incendi e lesioni da fulminazione.
- Possibili localizzati danni alle strutture di pertinenza delle abitazioni (tettoie, pergolati e similari) ed agli impianti od alle infrastrutture di tipo provvisorio (tensostrutture, installazioni per iniziative commerciali, sociali, culturali, strutture di cantiere e similari e strutture balneari in particolare durante la stagione estiva).
- Possibili locali limitazioni della circolazione stradale per la presenza di oggetti di varia natura trasportati dal vento e difficoltà per particolari categorie di veicoli quali mezzi telonati, roulotte, autocaravan, autocarri o comunque mezzi di maggior volume.
- Possibili isolate cadute di rami e/o alberi, pali della segnaletica stradale e pubblicitaria.
- Possibili sospensioni dei servizi di erogazione di fornitura elettrica e telefonica a seguito di danni delle linee aeree.
- Disagio o locale pericolo per la balneazione e le attività nautiche



C.DA SELVA DEL CAMPO, SNC - 86020 CAMPOCHIARO (CB)

SALA OPERATIVA 0874.7791
 centro.funzionale@mail.regione.molise.it
 sala.operativa@protezionecivile.molise.it

NUMERO VERDE 800 120 021
 regionemolise@cert.regione.molise.it
 sala.operativa@pec.protezionecivile.molise.it

COMUNE DI SANTA CROCE DI MAGLIANO
 Protocollo Arrivo N. 11040/2022 del 29-09-2022
 Imposta di Bollo - Class. 6.10 - Copia Del Documento Firmato Digitalmente



REGIONE MOLISE
SERVIZIO DI PROTEZIONE CIVILE
CENTRO FUNZIONALE DECENTRATO DEL MOLISE



Direttiva del Presidente del Consiglio dei Ministri del 27.02.2004 "Indirizzi operativi per la gestione organizzativa e funzionale del Sistema di Allertamento Nazionale e Regionale per il rischio idrogeologico e idraulico ai fini di Protezione Civile" - DGR Molise N° 78 del 19.02.2018 "Sistema di Allertamento Multi-Rischio della Regione Molise"

DALLE PRIME ORE DI DOMANI, GIOVEDÌ 29 SETTEMBRE 2022, E PER LE SUCCESSIVE 24- 36 ORE

FENOMENI PREVISTI

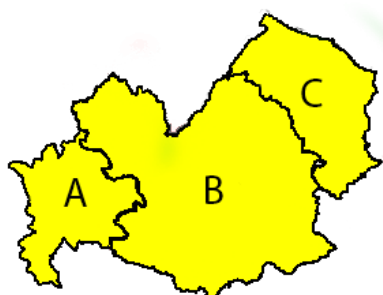
SI PREVEDONO PRECIPITAZIONI DA SPARSE A DIFFUSE, ANCHE A CARATTERE DI ROVESCIO O TEMPORALE SUI SETTORI OCCIDENTALI E CENTRALI DELLA REGIONE.

I FENOMENI SARANNO ACCOMPAGNATI DA ROVESCI DI FORTE INTENSITÀ, FREQUENTE ATTIVITÀ ELETTRICA, LOCALI GRANDINATE E FORTI RAFFICHE DI VENTO.

DICHIARA UNA ALLERTA PER DOMANI

Domani

Zona di Allerta



Tipo Criticità	A	B	C
Idrogeologica	GIALLO	GIALLO	GIALLO
Idraulica	GIALLO	VERDE	VERDE
Temporali	GIALLO	GIALLO	GIALLO
Vento	GIALLO	GIALLO	GIALLO
Disagio Bioclimatico	VERDE	VERDE	VERDE

Moto Ondoso



Tipo Criticità	Litorale Molisano
Moto ondoso	GIALLO

COMUNE DI SANTA CROCE DI MAGLIANO
 Protocollo Arrivo N. 11040/2022 del 29-09-2022
 Doc. Principale - Class. 6.10 - Copia per i documenti firmati digitalmente

C.DA SELVA DEL CAMPO, SNC - 86020 CAMPOCHIARO (CB)



SALA OPERATIVA 0874.7791
 centro.funzionale@mail.regione.molise.it
 sala.operativa@protezionecivile.molise.it

NUMERO VERDE 800 120 021
 regionemolise@cert.regione.molise.it
 sala.operativa@pec.protezionecivile.molise.it



REGIONE MOLISE

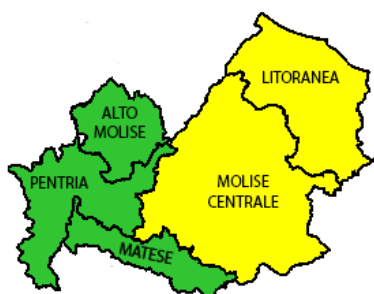
SERVIZIO DI PROTEZIONE CIVILE

CENTRO FUNZIONALE DECENTRATO DEL MOLISE



Direttiva del Presidente del Consiglio dei Ministri del 27.02.2004 "Indirizzi operativi per la gestione organizzativa e funzionale del Sistema di Allertamento Nazionale e Regionale per il rischio idrogeologico e idraulico ai fini di Protezione Civile" - DGR Molise N° 78 del 19.02.2018 "Sistema di Allertamento Multi-Rischio della Regione Molise"

Incendi Boschivi



Zona	Valore
LITORANEA	GIALLO
MOLISE CENTRALE	GIALLO
MATESE	VERDE
PENTRIA	VERDE
ALTO MOLISE	VERDE

SCENARI DI EVENTO E DANNO PREVISTI DOMANI

- Occasionale pericolo per la sicurezza delle persone con possibile perdita di vite umane per cause incidentali. Effetti localizzati.
- Allagamenti di locali interrati e di quelli posti a pian terreno lungo vie potenzialmente interessate da deflussi idrici.
- Danni a infrastrutture, edifici e attività agricole, cantieri, insediamenti civili e industriali interessati da frane, colate rapide o dallo scorrimento superficiale delle acque.
- Temporanee interruzioni della rete stradale e/o ferroviaria in prossimità di impluvi, canali, zone depresse (sottopassi, tunnel, avvallamenti stradali, ecc.) e a valle di porzioni di versante interessate da fenomeni franosi.
- Limitati danni alle opere idrauliche e di difesa delle sponde, alle attività agricole, ai cantieri, agli insediamenti civili e industriali in alveo.
- Danni alle coperture e alle strutture provvisorie con trasporto di materiali a causa di forti raffiche di vento.
- Rottura di rami, caduta di alberi e abbattimento di pali, segnaletica e impalcature con conseguenti effetti sulla viabilità e sulle reti aeree di comunicazione e di distribuzione di servizi (in particolare telefonia, elettricità).
- Danni alle colture agricole, alle coperture di edifici e agli automezzi a causa di grandinate.
- Innesco di incendi e lesioni da fulminazione.
- Possibili localizzati danni alle strutture di pertinenza delle abitazioni (tettoie, pergolati e similari) ed agli impianti od alle infrastrutture di tipo provvisorio (tensostrutture, installazioni per iniziative commerciali, sociali, culturali, strutture di cantiere e similari e strutture balneari in particolare durante la stagione estiva).
- Possibili locali limitazioni della circolazione stradale per la presenza di oggetti di varia natura trasportati dal vento e difficoltà per particolari categorie di veicoli quali mezzi telonati, roulotte, autocaravan, autocarri o comunque mezzi di maggior volume.
- Possibili isolate cadute di rami e/o alberi, pali della segnaletica stradale e pubblicitaria.
- Possibili sospensioni dei servizi di erogazione di fornitura elettrica e telefonica a seguito di danni delle linee aeree.
- Disagio o locale pericolo per la balneazione e le attività nautiche
- incremento dei livelli dei corsi d'acqua maggiori, generalmente contenuti all'interno dell'alveo.
- Anche in assenza di precipitazioni, il transito dei deflussi nei corsi d'acqua maggiori può determinare criticità.

C.DA SELVA DEL CAMPO, SNC - 86020 CAMPOCHIARO (CB)



SALA OPERATIVA 0874.7791
centro.funzionale@mail.regione.molise.it
sala.operativa@protezionecivile.molise.it

NUMERO VERDE 800 120 021
regionemolise@cert.regione.molise.it
sala.operativa@pec.protezionecivile.molise.it



REGIONE MOLISE
SERVIZIO DI PROTEZIONE CIVILE
CENTRO FUNZIONALE DECENTRATO DEL MOLISE



Direttiva del Presidente del Consiglio dei Ministri del 27.02.2004 "Indirizzi operativi per la gestione organizzativa e funzionale del Sistema di Allertamento Nazionale e Regionale per il rischio idrogeologico e idraulico ai fini di Protezione Civile" - DGR Molise N° 78 del 19.02.2018 "Sistema di Allertamento Multi-Rischio della Regione Molise"

Lo scenario è caratterizzato da elevata incertezza previsionale.

In caso di rovesci i temporali intensi si potrà verificare quanto previsto per lo scenario idrogeologico con fenomeni caratterizzati da una maggiore puntuale intensità e rapidità di evoluzione, inoltre si potranno riscontrare ulteriori effetti dovute a fulminazioni, grandinate, forti raffiche di vento, associazione ai fenomeni

INVITA I SOGGETTI IN INDIRIZZO

Per i rispettivi adempimenti posti a loro carico, a voler adottare le iniziative più opportune. Gli enti comunali vorranno attivare la fase operativa prevista nei rispettivi piani di emergenza. Nel confermare le raccomandazioni contenute nella Direttiva del Presidente del Consiglio dei Ministri 27/02/2004, questo Centro Funzionale seguirà l'evolversi della situazione.

Eventuali ulteriori comunicazioni saranno inoltrate in relazione all'evoluzione delle condizioni meteorologiche e dal monitoraggio dei precursori fisico - idraulico.

Il presente Avviso" consultabile sul sito web: www.protezionecivile.molise.it

IL DIRETTORE DEL IV DIPARTIMENTO
SERVIZIO PROTEZIONE CIVILE
Arch. Manuele Brasiello

(DOCUMENTO INFORMATICO SOTTOSCRITTO CON FIRMA
DIGITALE AI SENSI DELL'ART. 24 D.LGS 07/03/2005,82)

Sala Operativa SOR: Luisa Plescia
PREVISORE CFD: Antonio Cardillo

CAMPOCHIARO 2022.09.28 18:51 LT

COMUNE DI SANTA CROCE DI MAGLIANO
Protocollo Arrivo N. 11040/2022 del 29-09-2022
Doc. Principale - Class. 6.10 - Copia Del Documento Firmato Digitalmente



C.DA SELVA DEL CAMPO, SNC - 86020 CAMPOCHIARO (CB)

SALA OPERATIVA 0874.7791
centro.funzionale@mail.regione.molise.it
sala.operativa@protezionecivile.molise.it

NUMERO VERDE 800 120 021
regionemolise@cert.regione.molise.it
sala.operativa@pec.protezionecivile.molise.it